



Gemeinde Bottmingen
Kanton Basel-Landschaft

Zonenplan Siedlung Mutation "Parzelle Nr. 3574"

Situation
Situation 1: 1'000

Exemplar

Planaufgabe

Inventar Nr.

Beschluss des Gemeinderates: 16. Oktober 2018
 Beschluss der Gemeindeversammlung: 12. Dezember 2018
 Referendumsfrist: 12. Dezember 2018 bis 10. Januar 2019
 Urnenabstimmung: ---
 Publikation der Auflage im Amtsblatt Nr. 1: 10. Januar 2019
 Auflagefrist: 10. Januar 2019 bis 8. Februar 2019

Namens des Gemeinderates
Die Gemeindepräsidentin:

Der Gemeindeverwalter:

Mélanie Krapp

Martin R. Duthaler

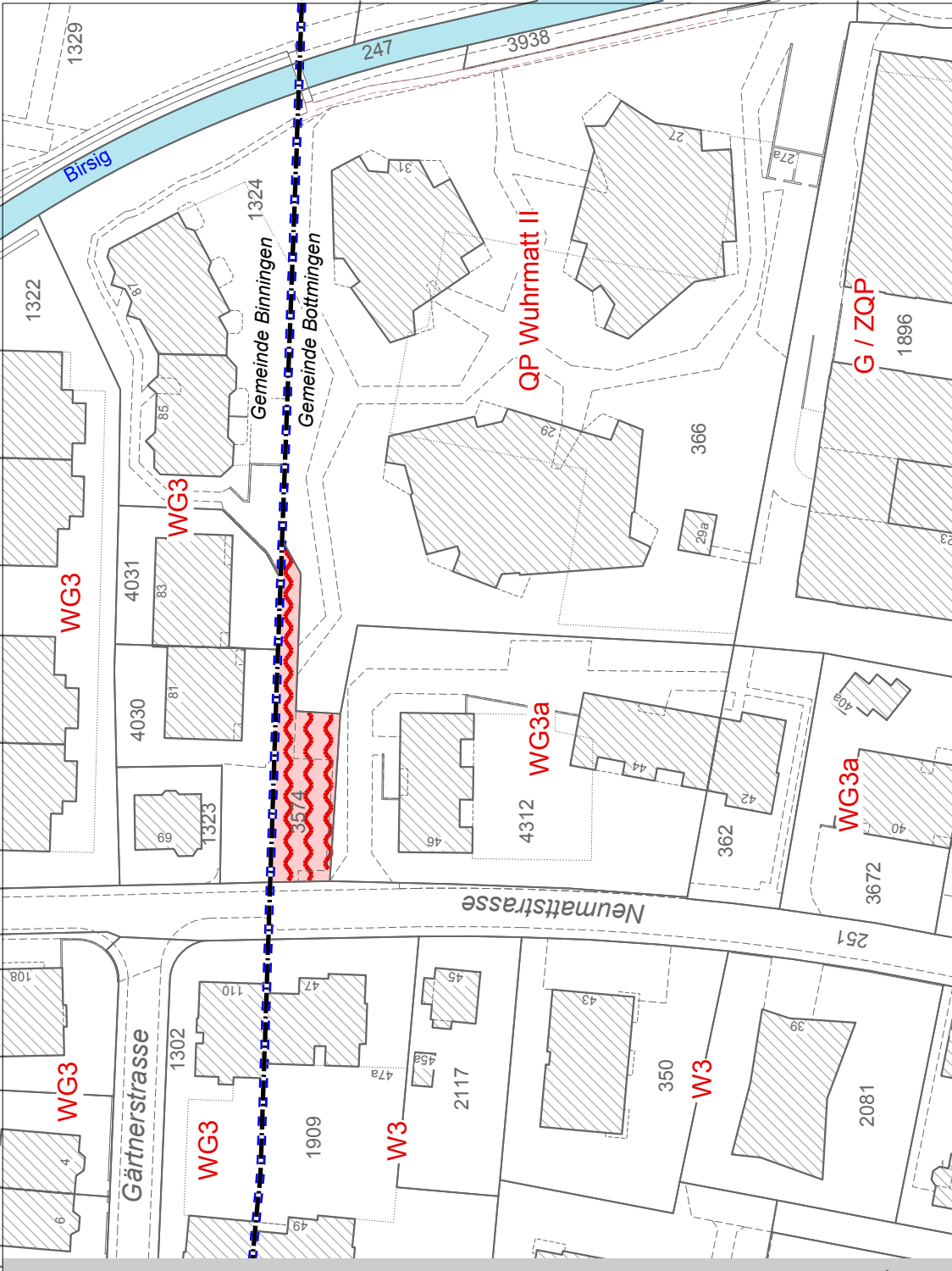
Vom Regierungsrat des Kantons Basel-Landschaft genehmigt
mit Beschluss Nr. vom

Publikation des Regierungsratsbeschlusses
im Amtsblatt Nr. vom




Sterli + Ruggli
Ingenieure + Raumplaner AG
Unterdorfstrasse 38, Postfach
4415 Lausen 061 926 84 30

Plan: S:\Projekte\Bottmingen\14042_MuZPS und TZP_Ortskern\04_Plaene\14042_Pla01_Mut3574_20190103_Planauflage.2d Planformat: 420 x 297 mm
 GB-Grundlage: Bottmingen; Geodaten des Kantons Basel-Landschaft (Bezug via geoshop; Stand Nachführung 16.12.2017) / LV95 Ausdruck: 03.01.2019
 Binningen; Geodaten des Kantons Basel-Landschaft (Bezug via geoshop; Stand Nachführung 29.05.2017) / LV95



Legende

Verbindlicher Planinhalt

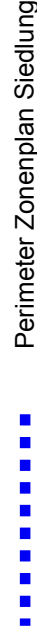


neu: Wohn-/ Geschäftszone WG3a
bisher: Zone für öffentliche Werke und Anlagen "Siedlungstrenggürtel"

Orientierender Planinhalt

WG3a

Beschriftung umliegende Zonierung



Perimeter Zonenplan Siedlung



Gemeindegrenze

