



Bau- und Strassenlinienplan "Birsigstrasse"
Mutation Parzellen Nrn. 2173, 2183, 2172

Situationsplan 1 : 500

Exemplar **Beschluss Gemeinderat**
Planaufgabe

Inventar Nr.:

Beschluss des Gemeinderates:
Publikation der Planaufgabe im Amtsblatt Nr.:
Planaufgabe:

Namens des Gemeinderates
Die Gemeindepräsidentin:

Der Verwaltungsleiter:

Mélanie Krapp

Martin R. Duthaler

Vom Regierungsrat des Kantons Basel-Landschaft genehmigt
mit Beschluss Nr. vom
Publikation des Regierungsratsbeschlusses
im Amtsblatt Nr. vom

Der Landschaftreiber:

SR Stierli + Ruggli
Ingenieure + Raumplaner AG
Unterdorfstrasse 38, Postfach
4415 Lausen 061 926 84 30



rev.	Datum	Projekt	Gez.	Geprüft	Freigabe
	18.07.2018	RU	JW	RU	
a	03.10.2018	RU	TS	RU	
b					
c					

Situation










Legende

Verbindlicher Planinhalt

-  neue Strassenbaulinie
-  aufzuhebende Strassenbaulinie

Orientierender Planinhalt

-  bestehende Strassenbaulinie
-  bestehende Gewässerbaulinie
-  Bestehende Uferschutzzone (Grundnutzung)
-  provisorischer Gewässerraum
gem. Art 41c Abs. 1 und 2 eidg. Gewässerschutzverordnung (GSchV)
-  bestehende Strassenfläche
-  bestehende Gebäude
-  offenes Gewässer